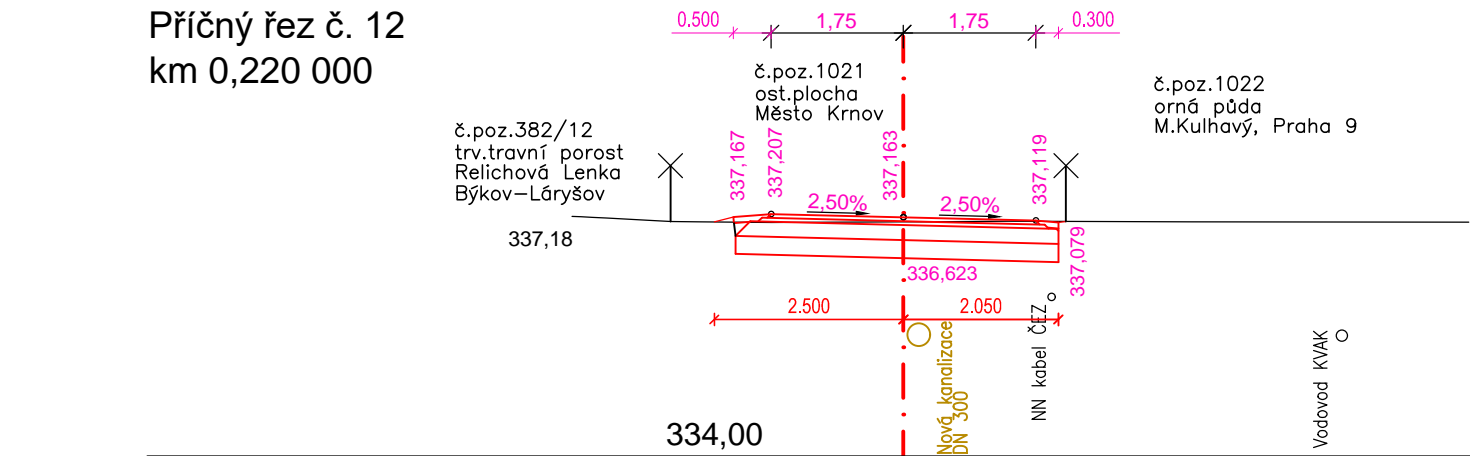
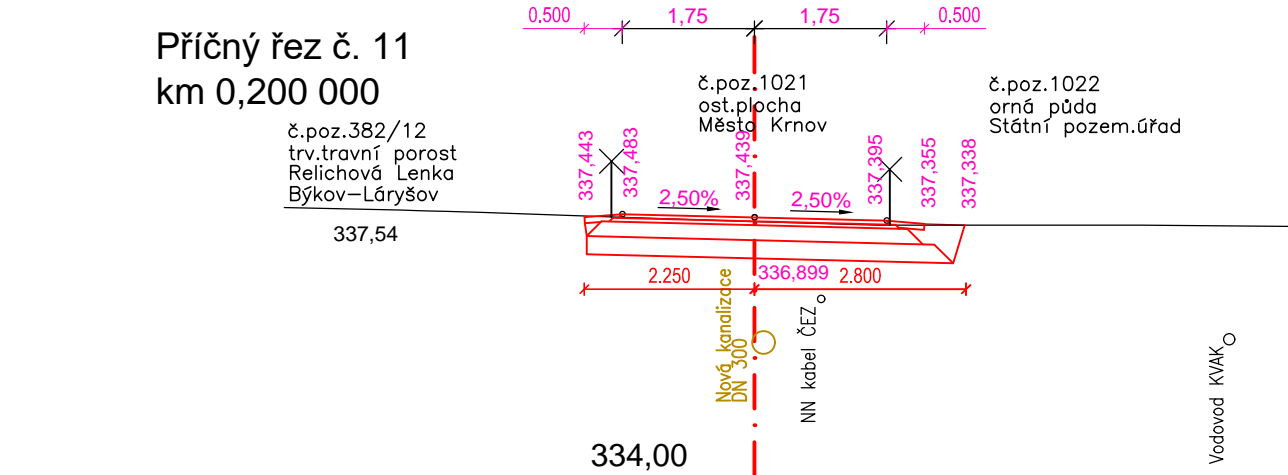
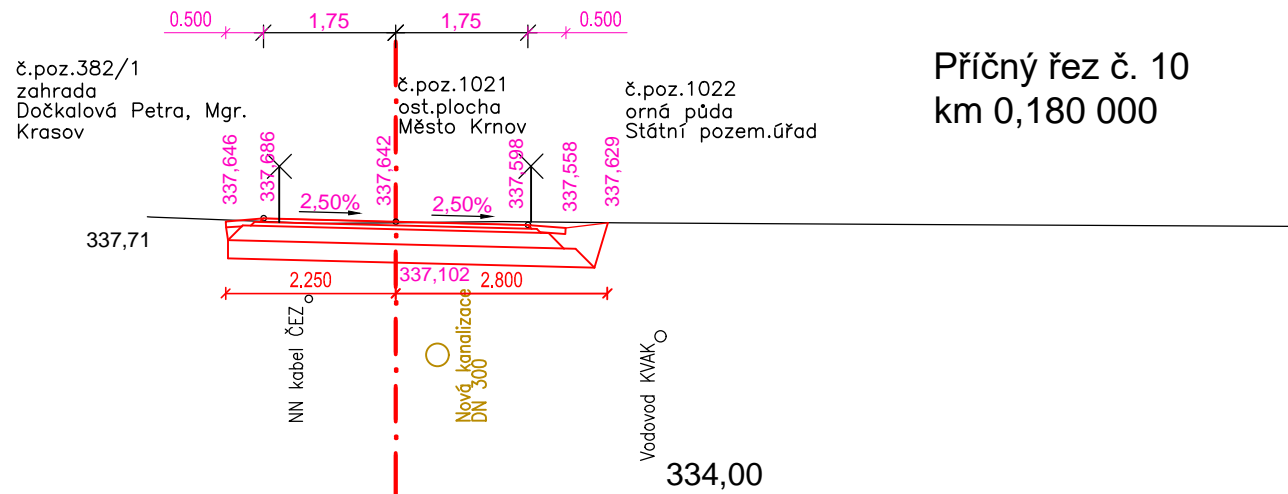
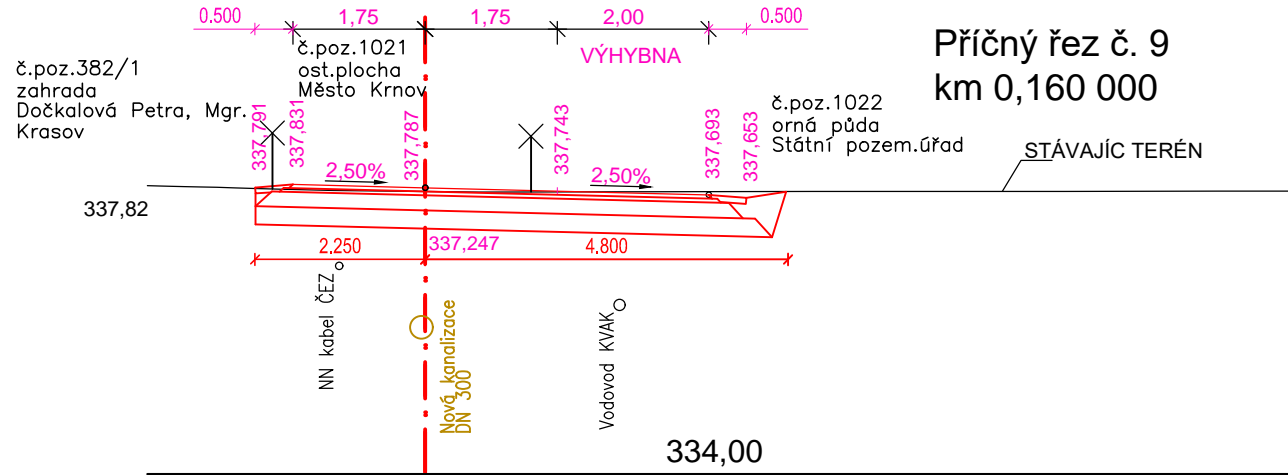
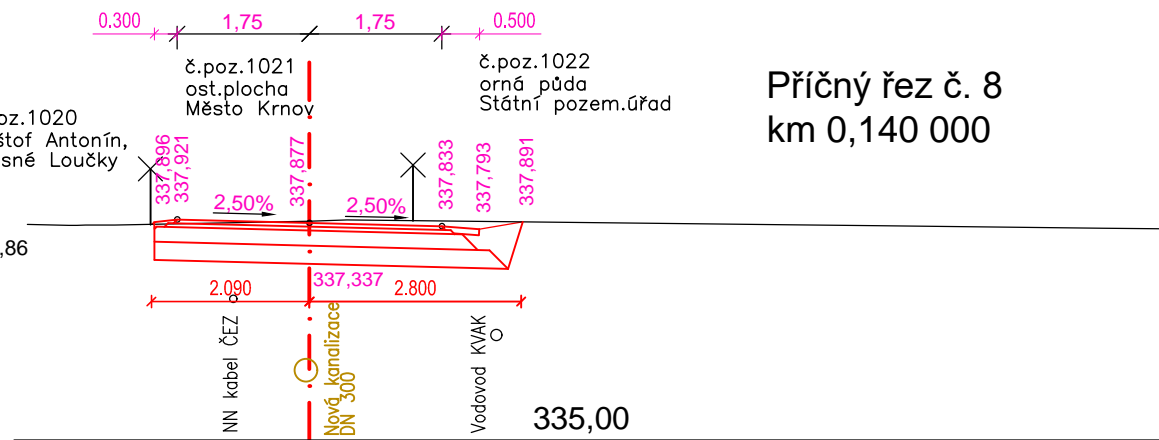
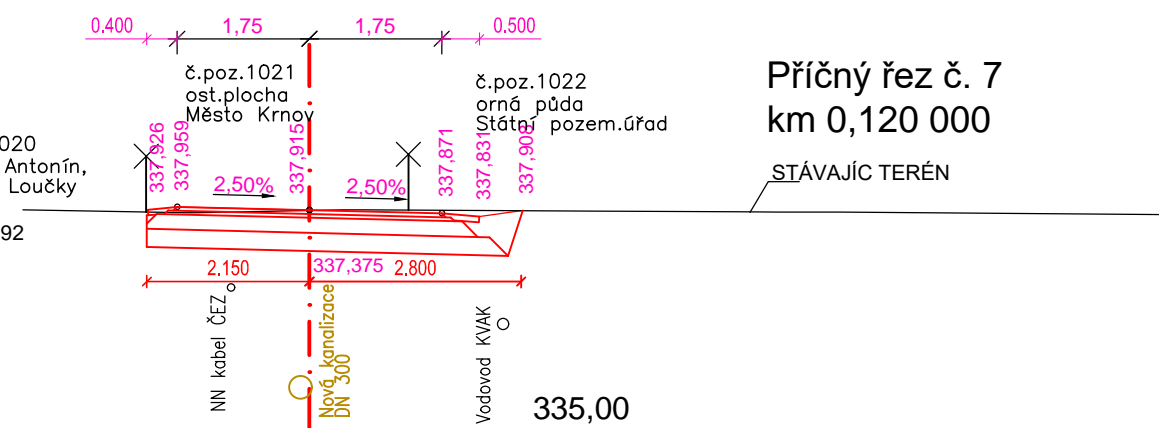
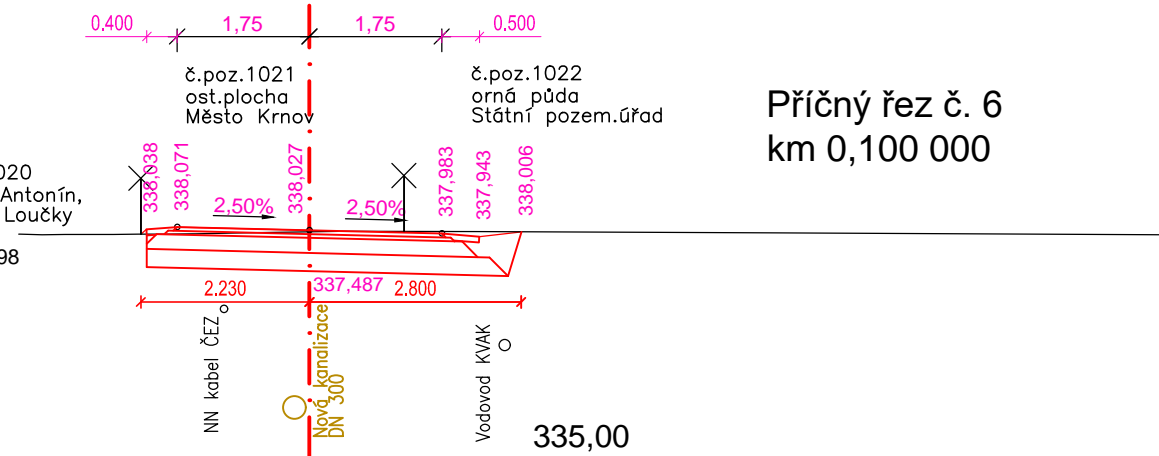
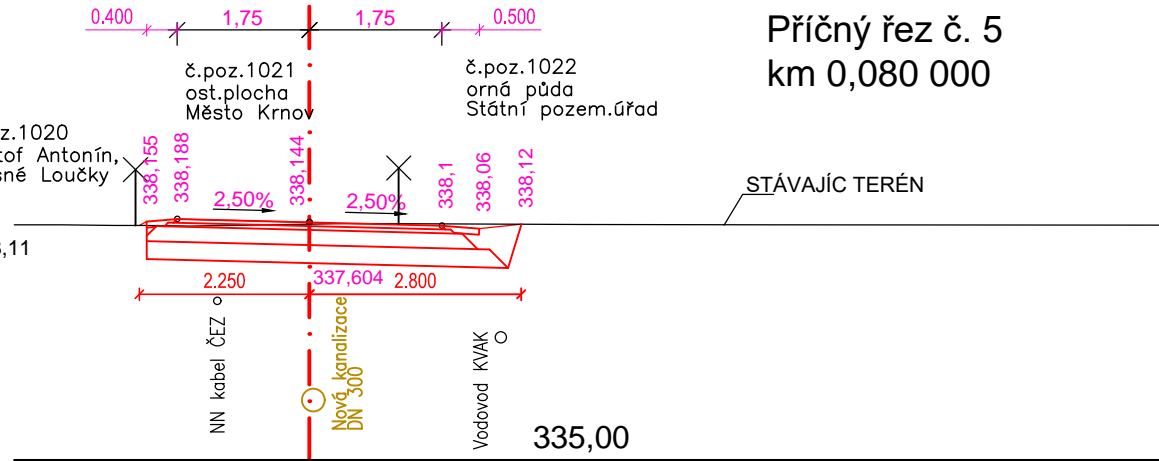
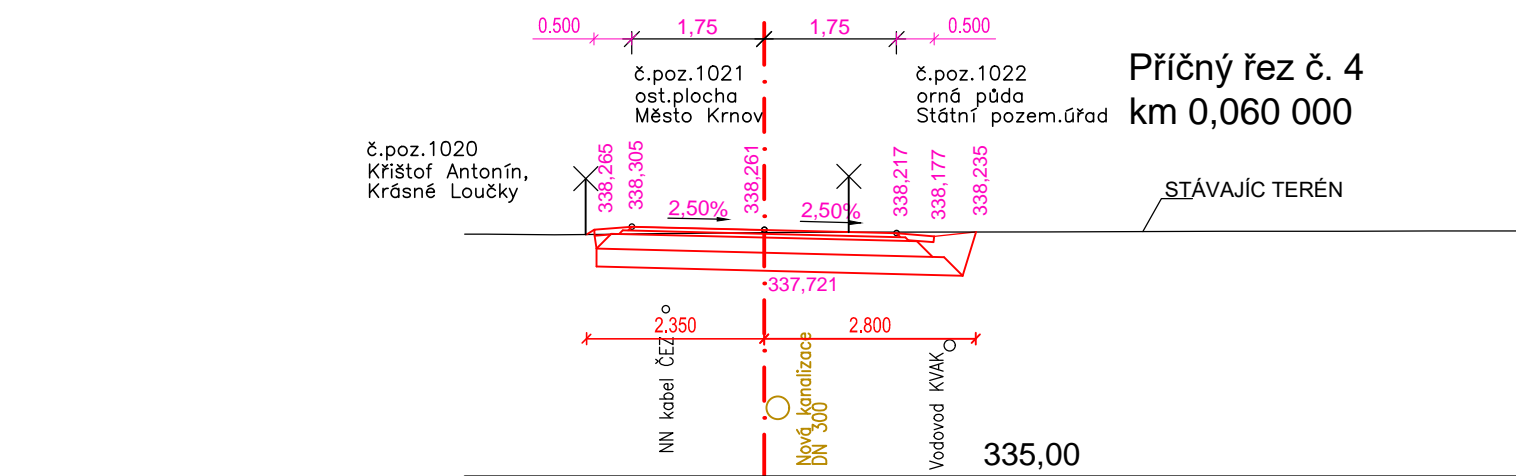
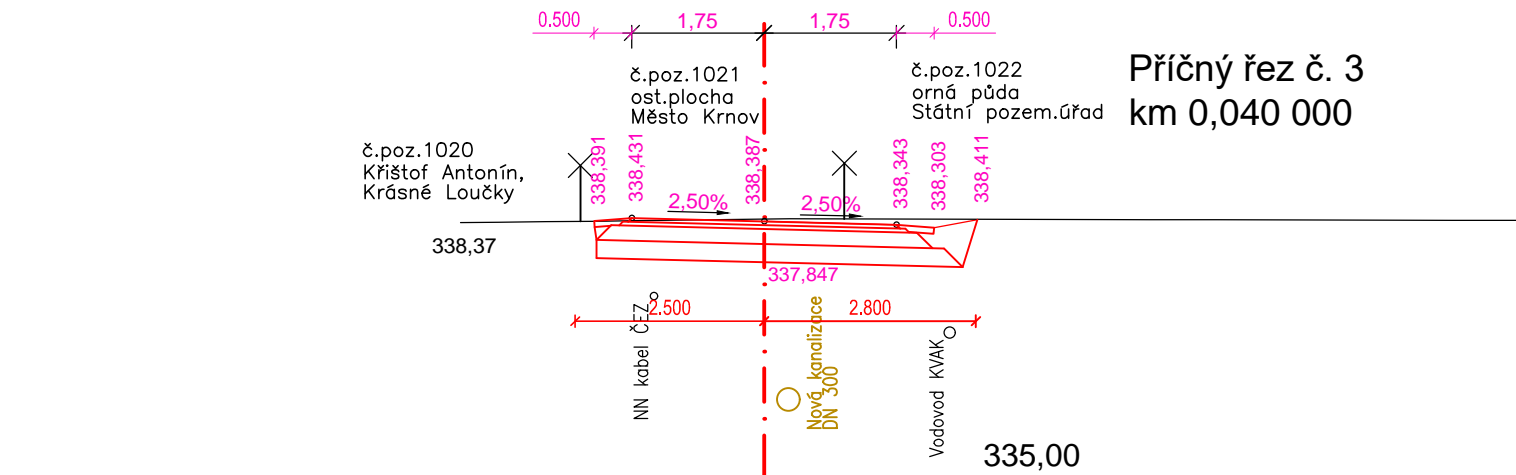
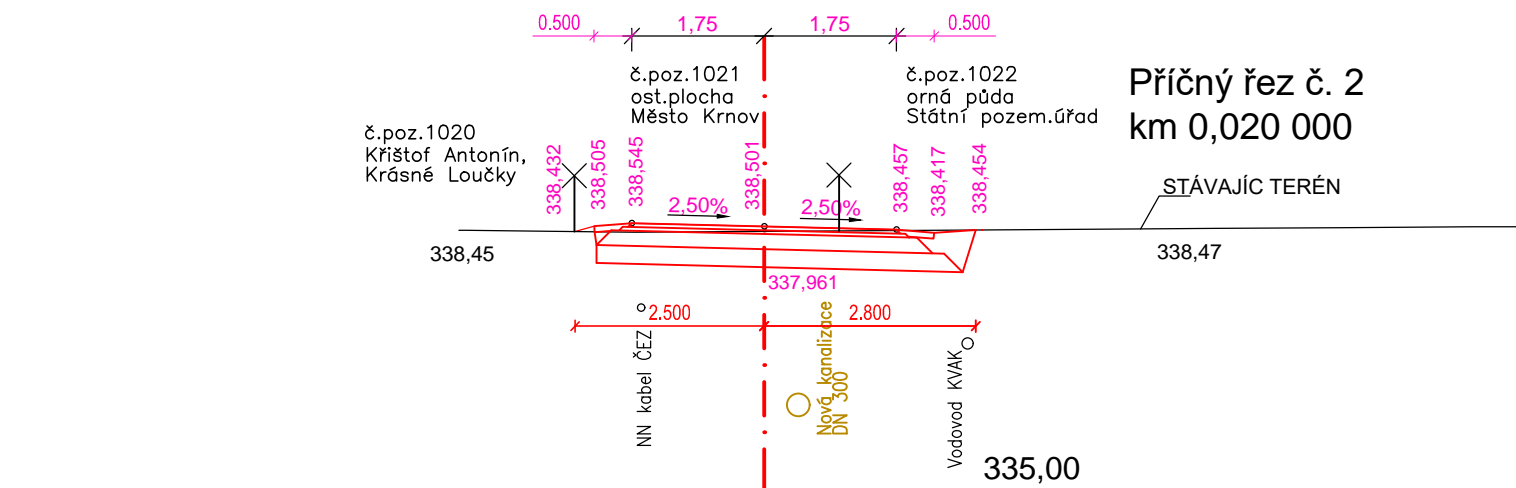
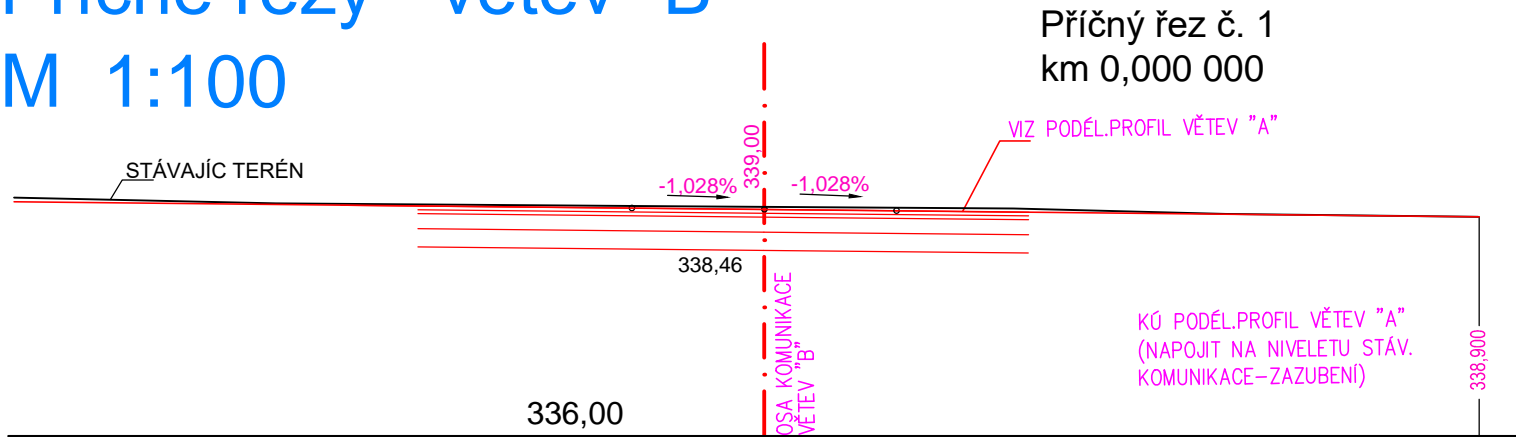


Příčné řezy - větev "B"

M 1:100



SO 02-50-01 Pozemní komunikace - etapa 2.2

ODP.PROJEKTANT	VYPRACOVAL	KONTROLOVAL	HIP
ing.P.BLÁHA	ing.P.BLÁHA	ing.J.MAREK	ing.J.MAREK
OBEC : Krásné Loučky		OKRES : Bruntál	
KRAJ : Moravskoslezský kraj			
INVESTOR: Město Krnov, Hlavní náměstí 96/1, Pod Bezručovým vrchem, 79401 Krnov			
<div>Rozšíření cyklostezky mezi Krásnými Loučkami a Chomýží u Krnova</div>			
<div>Příčné řezy – větev "B"</div>		DATUM	02/2023
		STUPEŇ PD	DUSP+PDPS
		Č. ZAKÁZKY	21037
		MĚŘÍTKO	1:100
		ČÁST DOKUM.	Č. VÝKRESU
		D.1.1	8